



**ОБЩЕСТВО С ОГРАНИЧЕННОЙ ОТВЕТСТВЕННОСТЬЮ  
«ПРОЕКТ АВТОМОСТ»**

---

**Реконструкция автомобильной дороги Крутиха -  
Панкрушиха - Хабары - Славгород - граница  
Республики Казахстан с мостом через р. Панышиха на  
км 60+288 в Панкрушихинском районе**

**ДОКУМЕНТАЦИЯ ПО ПЛАНИРОВКИ ТЕРРИТОРИИ**

**Том 2**

Проект межевания территории

**ОСНОВНАЯ (УТВЕРЖДАЕМАЯ) ЧАСТЬ**

**08172000003230127190001–ПМТ**

**ОБЩЕСТВО С ОГРАНИЧЕННОЙ ОТВЕТСТВЕННОСТЬЮ  
«ПРОЕКТАВТОМОСТ»**

**Реконструкция автомобильной дороги Крутиха -  
Панкрушиха - Хабары - Славгород - граница  
Республики Казахстан с мостом через р. Паньшиха на  
км 60+288 в Панкрушихинском районе**

**ДОКУМЕНТАЦИЯ ПО ПЛАНИРОВКИ ТЕРРИТОРИИ**

**Том 2**

Проект межевания территории

**ОСНОВНАЯ (УТВЕРЖДАЕМАЯ) ЧАСТЬ**

**08172000003230127190001–ПМТ**

<b>Директор</b>		<b>Д.М. Серов</b>
<b>Главный инженер</b>		<b>Е.В. Попова</b>
<b>Главный инженер проекта</b>		<b>Д.Г. Попов</b>

2023г


Согласовано

Взам.инв.№

Подпись и дата

Инв.№подл.

Обозначение	Наименование	Стр.
0817200000323012 7190001-ПМТ.С	Содержание	3
0817200000323012 7190001-ПМТ ПЗ	Пояснительная записка	4
0817200000323012 7190001-ПМТ1	Чертеж межевания территории М1:1000	11
0817200000323012 7190001-ПМТ2	Чертеж образуемых земельных участков М1:1000	13
0817200000323012 7190001-ПМТ3	Перечень и сведения о площади земельных участков, частей земельных участков, необходимых для размещения и строительства автомобильной дороги	15
0817200000323012 7190001-ПМТ4	Перечень координат характерных точек красных линий	16
0817200000323012 7190001-ПМТ5	Перечень координат образуемых земельных участков	17
0817200000323012 7190001-ПМТ6	Характеристики образуемых земельных участков	19
0817200000323012 7190001-ПМТ7	Схема устанавливаемых публичных сервитутов с целью проведения строительных работ (временный отвод - устанавливается на время СТРОИТЕЛЬСТВА) М1:1000	20
0817200000323012 7190001-ПМТ8	Перечень и сведения о площади частей земельных участков, на которых планируется установить публичный сервитут с целью проведения строительных работ	21
0817200000323012 7190001-ПМТ9	Перечень координат устанавливаемых публичных сервитутов с целью проведения строительных работ	22
0817200000323012 7190001-ПМТ10	Перечень координат характерных точек границ территории, применительно к которой осуществляется подготовка проекта межевания	24

Взам. инв. №								
	Подпись и дата							
Инв. № подл.	08172000003230115650001-ПМТ.С							
	Изм.	Кол.уч	Лист	№ док	Подпись	Дата		
	Составил	Браун			11.23	Стадия	Лист	Листов
	Проверил	Логонова			11.23			
	ГИП	Попов			11.23	<b>ООО</b> <b>«ПРОЕКТАВТОМОСТ»</b>		

**Содержание документов по  
межеванию территории  
Том 2**

# ПОЯСНИТЕЛЬНАЯ ЗАПИСКА



## Проекта межевания территории по объекту «Реконструкция автомобильной дороги Крутиха - Панкрушиха - Хабары - Славгород - граница Республики Казахстан с мостом через р. Панышиха на км 60+288 в Панкрушихинском районе»

### 1. Перечень нормативных, правовых актов, являющихся основанием для разработки проектной документации по планировке территории:

Проект межевания территории разрабатывается на основе:

- Градостроительного кодекса Российской Федерации от 29 декабря 2004 года № 190-ФЗ;
- Земельного кодекса Российской Федерации от 25 декабря 2001 года № 136-ФЗ;
- Федерального закона от 17 ноября 1995 года № 169-ФЗ «Об архитектурной деятельности в Российской Федерации»;
- Постановления Правительства Российской Федерации от 5 марта 2007 года № 145 «О порядке организации и проведения государственной экспертизы проектной документации и результатов инженерных изысканий»;
- Постановления Правительства Российской Федерации от 16 февраля 2008 года № 87 «О составе разделов проектной документации и требованиях к их содержанию»;
- СНиП 2.07.01-89 «Градостроительство. Планировка и застройка городских и сельских поселений»;
- РДС 30-201-98 «Инструкция о порядке проектирования и установления красных линий в городах и других поселениях Российской Федерации»;
- ГОСТ Р 21.1101-2020 «Система проектной документации для строительства. Основные требования к проектной и рабочей документации»;
- Постановление Администрации Алтайского края №485 от 30.11.2015г. «Об утверждении схемы территориального планирования Алтайского края»;
- Постановление Администрации Алтайского края №129 от 09.04.2015г. «Об утверждении нормативов градостроительного проектирования Алтайского края»;
- Постановление Администрации Алтайского края № 377 от 11.11.2016г. «О внесении изменений в Постановление Администрации Алтайского края № 129 от 09.04.2015г.»;
- Правила землепользования и застройки муниципального образования Панкрушихинский сельсовет Панкрушихинского района Алтайского края (Утверждены Решением Панкрушихинского районного Совета депутатов 23.12.2021 № 83 РС);
- Генеральный план муниципального образования Панкрушихинский сельсовет Панкрушихинского района Алтайского края (Утвержден Решением Панкрушихинского сельского Совета депутатов № 99/1 от 11.03.2011)
- Схема территориального планирования Панкрушихинского района Алтайского края (Утверждена Решением Панкрушихинского районного Совета депутатов от 26.03.2010 № 4РС)
- Сведения единого государственного реестра недвижимости: кадастровые планы территории 22:32:000000, 22:32:030011, 22:32:030207, 22:47:030210.

Инд. №	Подпись и дата	Взам. инв. №
--------	----------------	--------------

08172000003230127190001 - ПМТ ПЗ					
Изм.	Кол.уч	Лист	№ док	Подпись	Дата
Разработал		Браун			11.23
Проверил		Логинава			11.23
ГИП		Попов			11.23
<b>Пояснительная записка</b>					
			Стадия	Лист	Листов
			П	1	7
<b>ООО «ПРОЕКТАВТОМОСТ»</b>					

- Выписки из единого государственного реестра недвижимости о земельных участках: 22:32:000000:40 от 01.06.2019г. № 99/2019/264230263;

## **2. Ключевые моменты по документам территориального планирования в рамках территории рассматриваемого объекта:**

### **2.1. Ключевые моменты Схемы территориального планирования Алтайского края в области транспорта (автомобильных дорог) в рамках планировки рассматриваемого объекта.**

#### **Развитие транспортной инфраструктуры**

Алтайский край характеризуется развитым транспортным комплексом, который включает: железнодорожный, автомобильный, внутренний водный и воздушный транспорт, что является полноценным стимулом усиления его экономической активности.

От темпов развития транспортных коммуникаций зависит развитие всех других сфер экономики региона, в особенности, промышленности и сельского хозяйства. Именно этот ключевой аспект социально-экономического положения определяет уровень и темпы развития хозяйства края, его привлекательность для внешних и внутренних инвесторов.

Ключевые места в развитии транспортной системы в долгосрочной перспективе будут занимать автомобильный и железнодорожный транспорт, при этом возрастет роль авиационного, а также воздушного транспорта.

Основными документами, определяющими развитие регионального (краевого) транспорта, являются:

- государственная программа Алтайского края «Развитие транспортной системы Алтайского края», утвержденная постановлением Правительства Алтайского края от 05.08.2021 № 295;
- «Обеспечение прав граждан и их безопасность», утвержденная постановлением Правительства Алтайского края от 08.05.2020 № 211;
- Стратегия развития автомобильных дорог Алтайского края на период до 2025года (утвержденная распоряжением Администрации Алтайского края от 30.11.2009 № 387-р).

### **2.2. Ключевые моменты Схемы территориального планирования Панкрушихинского района в области транспорта (автомобильных дорог) в рамках планировки рассматриваемого объекта.**

#### **Транспортная и инженерная инфраструктура**

Транспортная инфраструктура. Панкрушихинский район имеет высокую степень развития транспортной инфраструктуры, которая обеспечивается автомобильным и железнодорожным транспортом.

По территории района проходит автомобильная трасса регионального значения Барнаул – Камень-на-Оби – Славгород, а также железнодорожная магистраль федерального значения Барнаул - Карасук.

Протяженность дорог общего пользования, находящихся на территории района, составляет 296 км, в том числе с твердым покрытием - 73 км, с усовершенствованным покрытием - 146 км, с грунтовым покрытием - 77 км.

Удельный вес автомобильных дорог с твердым покрытием в общей протяженности автомобильных дорог общего пользования составляет 21,2%, что значительно ниже, чем в среднем по краю (87,2%). Обеспеченность населения дорогами с твердым покрытием (4,1 км на 1 тыс. чел.) ниже, чем в среднем по краю (5,6 км). Практически все дороги района требуют ремонта. Строительство, ремонт и содержание автомобильных дорог и сооружений осуществляет ГУДП «Панкрушихинское ДРСУ».

Улучшение дорожных условий отражается на показателях автотранспорта, дает значительное сокращение транспортно-эксплуатационных затрат при перевозках грузов и пассажиров, чем, в основном, и возмещает первоначальные капиталовложения.

В «Долгосрочной программе развития автомобильных дорог Алтайского края на период до 2010 года с прогнозом до 2025 года» представлен перечень дорог общего пользования

Панкрушихинского района, рекомендуемых к строительству и реконструкции.

При увеличивающейся интенсивности транспорта, реконструкция существующих и строительство новых автодорог с использованием современных технологий по устройству дорожной одежды, применение современной дорожной техники позволят сократить ущерб, наносимый окружающей природной среде района, а также уменьшить число дорожно-транспортных происшествий.

Уровень транспортного обслуживания населения в районе средний, зависит в первую очередь от наличия автодорожных подъездов с твердым покрытием к населенным пунктам.

По данным Краевой схемы территориального планирования Алтайского края, в Панкрушихинском районе 1159 жителей населенных пунктов не обслуживаются общественным транспортом, 8 населенных пунктов находятся вне их зоны обслуживания, а 27% населенных пунктов не обеспечены подъездами с твердым покрытием.

По общему уровню автомобилизации на 1000 жителей Панкрушихинский район среди районов Алтайского края, имеет наибольшие показатели: всего 523 автомобиля, в том числе грузовых - 93, легковых - 396, автобусов - 34.

### **2.3. Основные выводы по документам территориального планирования.**

Проанализировав документацию по планировке территории Алтайского края и Панкрушихинского района в целом, в части загруженности автомобильных дорог можно сделать вывод, что реконструкция автомобильной дороги Крутиха - Панкрушиха - Хабары - Славгород - граница Республики Казахстан с мостом через р. Панышиха на км 60+288 в Панкрушихинском районе улучшит транспортную доступность в целях устойчивого развития территории.

### **2.4. Цели и задачи документации по планировке территории в части реконструкции автомобильной дороги Крутиха - Панкрушиха - Хабары - Славгород - граница Республики Казахстан с мостом через р. Панышиха на км 60+288 в Панкрушихинском районе:**

1. Обеспечение устойчивого развития Алтайского края в целом;
2. Обеспечение устойчивого развития Панкрушихинского района и Алтайского края за счет увеличения транспортного потока;
3. Выделение элемента планировочной структуры (автомобильной дороги);
4. Обоснование границ территории в пределах, которой разрабатывается размещение автомобильной дороги в соответствии с транспортной инфраструктурой, устанавливаемой Генеральным планом Панкрушихинского района, Схемami территориального планирования Панкрушихинского района и Алтайского края;
5. Установление зон планируемого размещения объекта капитального строительства;
6. Установление красных линий;
7. Установление земельных участков: на которых планируется разместить объект капитального строительства. Установление характеристик упомянутых земельных участков.

### **3. Разработчик и Заказчик проектной документации.**

Проектная документация по объекту: «Реконструкция автомобильной дороги Крутиха - Панкрушиха - Хабары - Славгород - граница Республики Казахстан с мостом через р. Панышиха на км 60+288 в Панкрушихинском районе» разработана в соответствии с заключённым государственным контрактом № 08172000003230127190001 от 08.09.2023 с КГКУ «Алтайавтодор».

ООО «ПРОЕКТАВТОМОСТ» является членом саморегулируемой организации НП «Союз архитекторов и проектировщиков Западной Сибири», регистрационный номер в реестре членов №35 от 12.11.2009г. Выписка из реестра членов саморегулируемой организации, выдана 08.12.2023г. за номером 2221123727-20231208-0844.

ООО «ПРОЕКТАВТОМОСТ» является членом саморегулируемой организации Ассоциация «Изыскательские организации Сибири», регистрационный номер в реестре членов №180 от

						08172000003230127190001 - ПМТ ПЗ	Лист
							3
Изм.	Кол.уч	Лист	№ док	Подпись	Дата		

25.05.2017г. Выписка из реестра членов саморегулируемой организации, выдана 08.12.2023г. за номером 2221123727-20231208-0846.

Заказчик объекта – КГКУ «Алтайавтодор». Почтовый адрес- 656099, Алтайский край, г. Барнаул, ул. Папанинцев – 105.

#### **4. Инженерные изыскания**

##### **Общие сведения**

1 Задание на выполнение проектно-изыскательских работ на реконструкцию автомобильной до-роги Крутиха - Панкрушиха - Хабары - Славгород - граница Республики Казахстан с мостом через р. Панышиха на км 60+288 в Панкрушихинском районе, утвержденное КГКУ «АЛТАЙ-АВТОДОР» 08.09.2023г.

2. Отчетная документация по материалам инженерных изысканий:

- Технический отчет по результатам инженерно-геодезических изысканий 08172000003230127190001 - ИГДИ выполнен в период 11.09.2023г – 15.11.2023г. ООО «Гео-Профи» по договору с ООО «ПРОЕКТАВТОМОСТ» от 11 сентября 2023г;

- Технический отчет по результатам инженерно-геологических изысканий 08172000003230127190001 - ИГИ выполнен в период 11.09.2023г- 15.11.2023г. ООО «Сиб-геострой» по договору с ООО «ПРОЕКТАВТОМОСТ» от 11 сентября 2023г;

- Технический отчет по результатам инженерно-экологических изысканий 08172000003230127190001 - ИЭИ выполнен в период 11.09.2023г – 15.11.2023г. ООО «Сиб-геострой» по договору с ООО «ПРОЕКТАВТОМОСТ» от 11 сентября 2023г;

- Технический отчет по результатам инженерно-гидрометеорологических изысканий 08172000003230127190001 - ИГМИ выполнен в период 25.10.2023г – 15.11.2023г. ООО «Сиб-геострой» по договору с ООО «ПРОЕКТАВТОМОСТ» от 11 сентября 2023г.

#### **5. Основные положения проекта межевания территории**

Проект межевания территории разработан в соответствии с требованиями ст. 43 Градостроительного кодекса Российской Федерации и разработан как отдельный самостоятельный документ.

Элемент планировочной структуры (автомобильная дорога) установлен в проекте планировки территории на объект «Реконструкция автомобильной дороги Крутиха - Панкрушиха - Хабары - Славгород - граница Республики Казахстан с мостом через р. Панышиха на км 60+288 в Панкрушихинском районе»

Линейный объект - автомобильная дорога Крутиха - Панкрушиха - Хабары - Славгород - граница Республики Казахстан с мостом через р. Панышиха на км 60+288 в Панкрушихинском районе предназначен для организации транспортных связей муниципального значения, расположен на землях населенных пунктов.

В связи с разработкой планировочного решения, а также в связи с проведенными инженерными изысканиями, выявили необходимость в дополнительном отводе земельных участков, на которых будут размещены конструктивы автомобильной дороги.

Иными словами, установленная красная линия в проекте планировки территории, приводит к необходимости дополнительного отвода земельных участков, которые будут отнесены к территории общего пользования, а также земельных участков (частей земельных участков), которые необходимы для проведения строительных работ при реконструкции объекта: «Реконструкция автомобильной дороги Крутиха - Панкрушиха - Хабары - Славгород - граница Республики Казахстан с мостом через р. Панышиха на км 60+288 в Панкрушихинском районе».

При подготовке проекта межевания территории установлен перечень образуемых земельных участков, которые будут отнесены к территориям общего пользования

В соответствии с установленной красной линией проектом планировки территории объекта «Реконструкция автомобильной дороги Крутиха - Панкрушиха - Хабары - Славгород - граница Республики Казахстан с мостом через р. Панышиха на км 60+288 в Панкрушихинском районе», выявлены земельные участки, которые будут отнесены к территориям общего пользования или к имуществу общего пользования.

Относительно земель государственной собственности, не прошедшей разграничение:

						08172000003230127190001 - ПМТ ПЗ	Лист
							4
Изм.	Кол.уч	Лист	№ док	Подпись	Дата		

1. которые необходимы использовать на время строительства, планируется использовать в соответствии с Земельным кодексом РФ Главой V.7. для установления публичного сервитута в отдельных целях;

2. Согласно кадастровым планам территории, схемы расположения земельных участков, срок действия которой не истек, утвержденные для предоставления земельных участков третьим лицам для иных целей, отличающихся от цели строительства и реконструкции Крутиха - Панкрушиха - Хабары - Славгород - граница Республики Казахстан с мостом через р. Панышиха на км 60+288 в Панкрушихинском районе применительно к территории, в границах которой предусматривается использование земель - отсутствуют.

Согласно ст. 36 Градостроительного кодекса РФ, действие градостроительного регламента, не распространяется на земельные участки, предназначенные для размещения линейных объектов и (или) занятые линейными объектами.

Для линейных объектов отсутствует градостроительный регламент, а соответственно максимальные и минимальные размеры земельных участков, поэтому максимальные и минимальные размеры для земельных участков, предназначенных для размещения линейного объекта, в проекте межевания территории не приведены.

В соответствии с правилами землепользования и застройки проектируемый объект капитального строительства расположен в зоне, предназначенной для размещения объектов транспортной инфраструктуры (Т)

Согласно ст. 26 Федеральный закон от 08.11.2007 N 257-ФЗ, придорожная полоса не устанавливается в границах населенного пункта.

Что касается параметров размещения самого объекта капитального строительства, данные вопросы освещены в проекте планировки территории.

## **6. Перечень земель для целей проведения строительства автомобильной дороги. Перечень земельных участков, на которых планируется разместить или на которых размещен объект капитального строительства. Каталоги координат.**

В составе проекта межевания территории в текстовой части разработаны следующие разделы:

4. Перечень и сведения о площади образуемых земельных участков, в том числе возможные способы их образования.

В данном перечне отображены все участки постоянного отвода, на котором планируется разместить конструктивы автомобильной дороги, ограниченные красными линиями, утвержденными в проекте планировки территории, и которые будут отнесены к территории общего пользования

2. Приведен Каталог координат образуемых земельных участков, которые будут отнесены к территориям общего пользования, в котором представлены характерные поворотные точки образуемых земельных участков в системе координат МСК-22;

3. Приведен Каталог координат образуемых земельных участков, образуемых частей земельных участков, на которых планируется производить строительные работы по сооружению линейного объекта, в котором представлены характерные поворотные точки образуемых земельных участков в системе координат МСК-22;

4. Характеристики образуемых земельных участков

В данном текстовом разделе указаны все характеристики формируемых земельных участков, необходимые для постановки на кадастровый учет: категория земель, вид разрешенного использования, местоположение, площади

5. В соответствии со ст.10.1 ФЗ от 24.07.2007 № 221 «О государственном кадастре недвижимости» для внесения сведений утвержденного проекта межевания территории в государственный кадастр недвижимости в составе проекта межевания территории приведен Каталог координат красной линии.

## **7. Реестровые ошибки**

						08172000003230127190001 - ПМТ ПЗ			Лист
									5
Изм.	Кол.уч	Лист	№ док	Подпись	Дата				



В соответствии с Письмом Минэкономразвития РФ от 25.06.2015 № ОГ-Д23-8758 в случае, если при разработке проекта межевания территории в отношении линейного сооружения выявлена реестровая ошибка в местоположении земельного участка, который попадает в зону планируемого размещения линейного сооружения, тогда как, по сведениям государственного кадастра недвижимости, он не попадает в зону планируемого размещения линейного сооружения, целесообразно в проекте межевания территории указать правильные сведения (все земельные участки, которые попадают в зону планируемого размещения линейного сооружения) (в дальнейшем имеющиеся несоответствия, могут быть устранены в порядке исправления реестровой ошибки...). При этом, как представляется, в текстовой части проекта межевания территории – в пояснительной записке – следует дать соответствующие пояснения.

При подготовке документации по планировке территории реестровые ошибки обнаружены не были.

#### **8. Зоны действия публичных сервитутов**

В рамках реализации объекта «Реконструкция автомобильной дороги Крутиха - Панкрушиха - Хабары - Славгород - граница Республики Казахстан с мостом через р. Панышиха на км 60+288 в Панкрушихинском районе» проектом межевания территории предусмотрено установление публичного сервитута для проведения строительных работ (временный отвод) в соответствии с ч.2 ст. 39.37 Земельного кодекса РФ (устанавливается на время СТРОИТЕЛЬСТВА).

Установленные публичные сервитуты на данной территории отсутствуют.

В соответствии с кадастровыми планами территории в государственном кадастре недвижимости отсутствуют сведения о существующих (на момент разработки проекта межевания территории) обременениях земельных участков в пределах границы зоны планируемого размещения объекта.

#### **9. Территории объектов культурного наследия**

Согласно схеме территориального планирования Тальменского района Алтайского края объекты культурного наследия на данной территории отсутствуют.

#### **10. Зоны с особыми условиями использования территории**

В соответствии со ст. 1 Градостроительного кодекса Российской Федерации зонами с особыми условиями использования территории являются охранные, санитарно-защитные зоны, зоны охраны объектов культурного наследия, водоохранные зоны, зоны затопления, подтопления, зоны санитарной охраны источников питьевого и хозяйственно-бытового водоснабжения, зоны охраняемых объектов, иные зоны, устанавливаемые в соответствии с законодательством Российской Федерации.

Все ближайшие охранные зоны относительно зоны планируемого размещения объекта отражены в таблице 1.

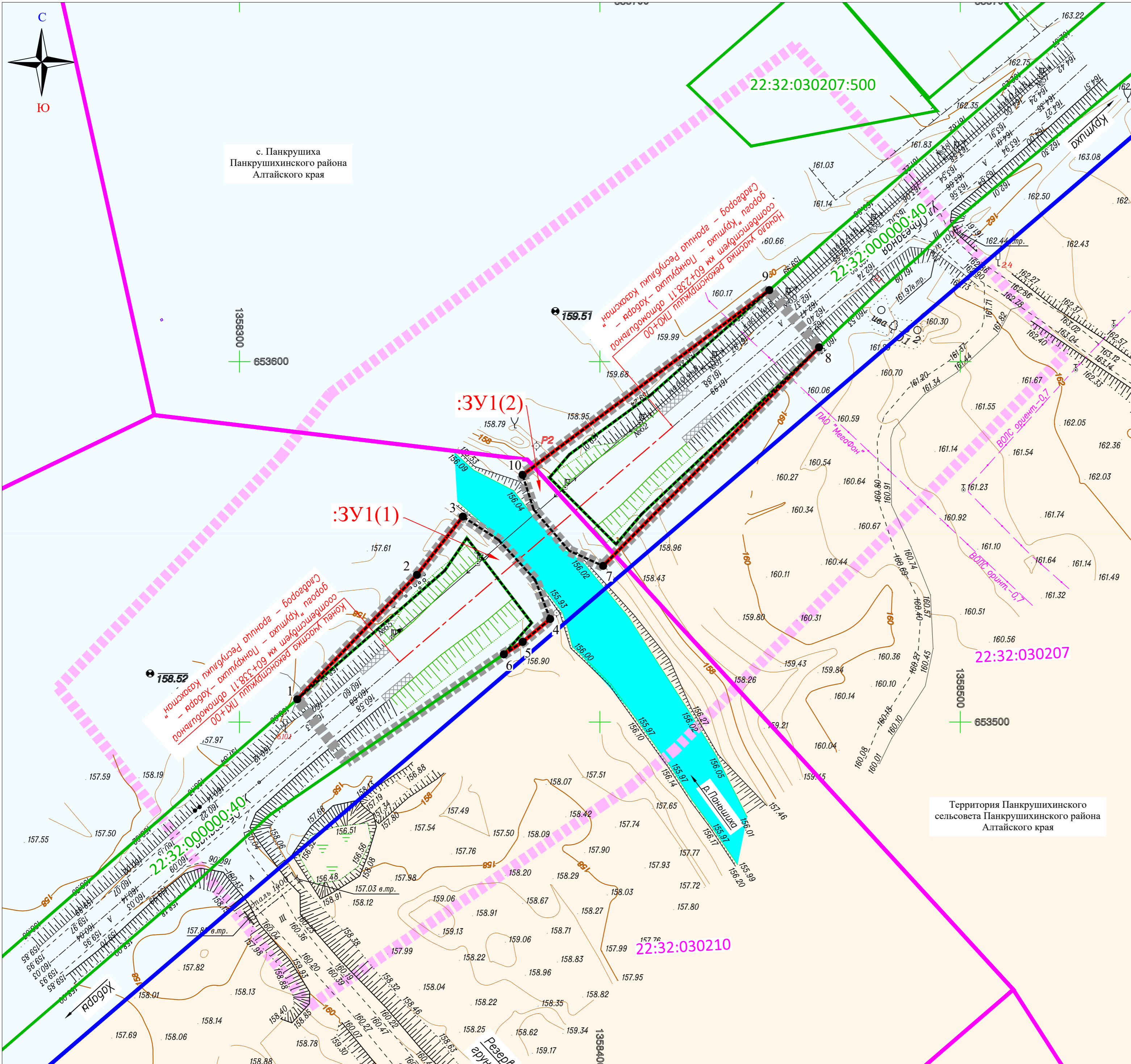
Таблица 1. Перечень существующих ближайших охранных зон относительно зоны планируемого размещения объекта

						08172000003230127190001 - ПМТ ПЗ	Лист
							6
Изм.	Кол.уч	Лист	№ док	Подпись	Дата		

п/п	Наименование зоны	Нормативно правовой акт, в соответствии с которым установлены особые условия использования территории
1	Охранная зона волоконно-оптической линии связи "Барнаул-Камень-на-Оби-Славгород" ОАО "Мобильные ТелеСистемы" в границах Панкрушихинского района Алтайского края (реестровый номер 22:32-6.231)	Ограничения использования земель установлены в соответствии с Постановлением Правительства РФ от 09.06.1995 г. № 578
2	Охранная зона "Прокладка кабеля ВОЛС в с. Панкрушиха на участке от муфты М52 магистральной ВОЛС "Крутиха - Славгород до БС 22.4245 р.ц. Панкрушиха" (реестровый номер 22:32-6.225)	Ограничения использования земель установлены в соответствии с Постановлением Правительства РФ от 09.06.1995 г. № 578

Перечисленные охранные зоны никоим образом не мешают реализации объекта «Реконструкция автомобильной дороги Крутиха - Панкрушиха - Хабары - Славгород - граница Республики Казахстан с мостом через р. Панышиха на км 60+288 в Панкрушихинском районе», а также размещение сооружения, не нарушит сохранность указанных охранных зон; проектом планировки территории предусмотрены мероприятия по охране окружающей среды.

						08172000003230127190001 - ПМТ ПЗ	Лист
Изм.	Кол.уч	Лист	№ док	Подпись	Дата		7



с. Панкрушиха  
Панкрушихинского района  
Алтайского края

Территория Панкрушихинского  
сельсовета Панкрушихинского района  
Алтайского края

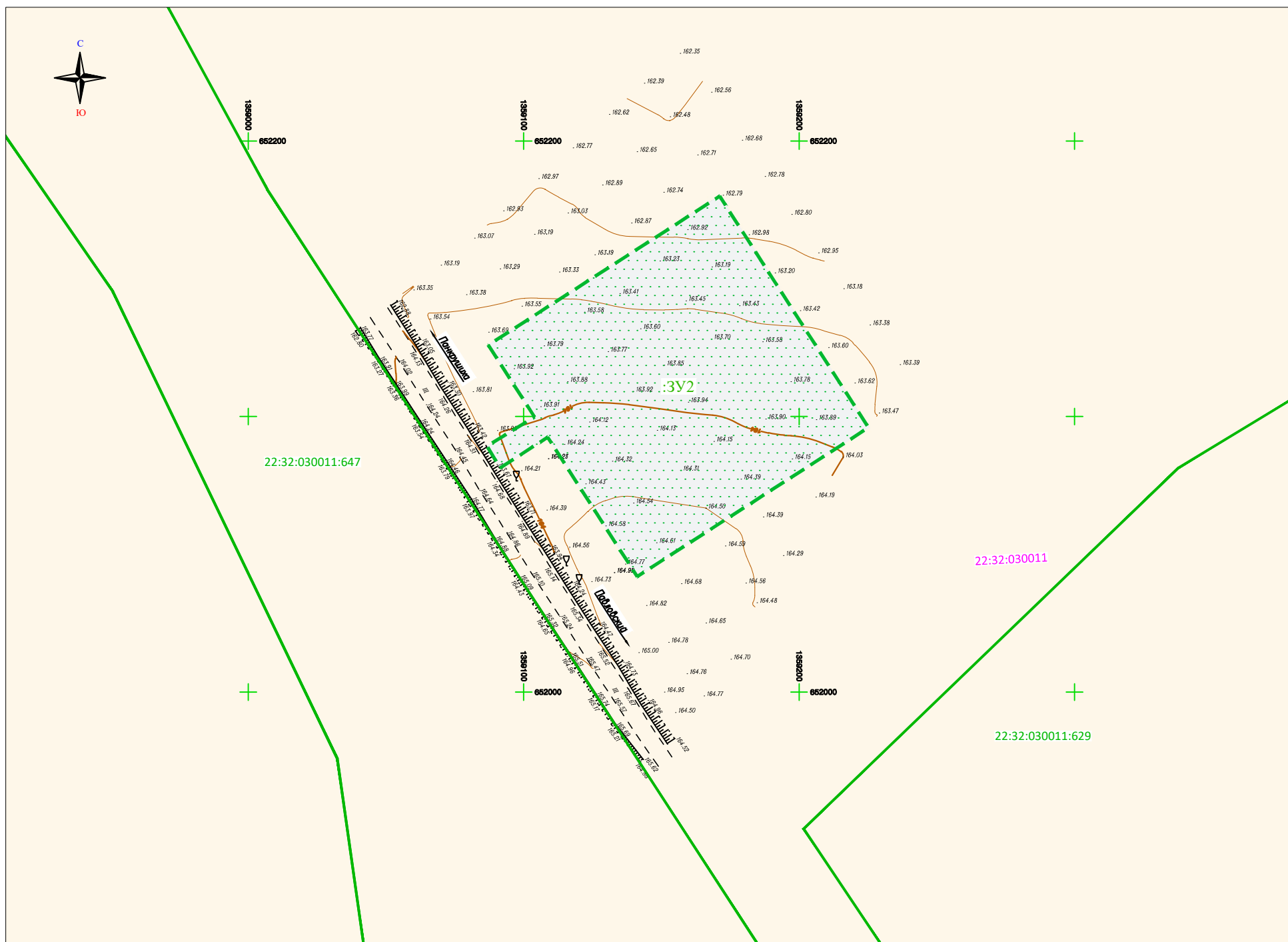
УСЛОВНЫЕ ОБОЗНАЧЕНИЯ:

- Земли населенных пунктов
- Земли сельскохозяйственного назначения;
- Земли промышленности, энергетики, транспорта, связи, радиовещания, телевидения, информатики, земли для обеспечения космической деятельности, земли обороны безопасности и земли иного специального назначения.
- топография местности ;
- проектные структурные линии ;
- красная линия (граница территории, предназначенной для размещения линейного объекта автомобильной дороги);
- граница зоны планируемого размещения линейного объекта;
- граница территории, в отношении которой осуществляется подготовка проекта планировки территории;
- 22:32:030207 - номер кадастрового квартала;
- ПК 1 - проектная ось автомобильной дороги
- 1 - характерные поворотные точки красной линии
- :3У1 - условный номер земельного участка, на котором планируется разместить конструктивные элементы автомобильной дороги Крутиха - Панкрушиха - Хабары - Славгород - граница Республики Казахстан с мостом через р. Паньшиха на км 60+288 в Панкрушихинском районе
- граница земельного участка, образуемого для размещения на нем конструктивных элементов автомобильной дороги;
- границы существующих земельных участков, учтенных в Едином государственном реестре недвижимости;
- 22:32:000000:40 - кадастровый номер земельного участка;
- граница населенного пункта;

**ПРИМЕЧАНИЕ:**  
 1. Система высот Балтийская 1977 г.;  
 2. Система координат - МСК-22;  
 3. Горизонтالي проведены через 0,5м;  
 4. Зона планируемого размещения объектов дорожного сервиса, иных зданий и сооружений необходимых для содержания автомобильной дороги проектом не предусмотрена;  
 5. Границы территорий объектов культурного наследия отсутствуют;  
 6. Границы публичных сервитутов отсутствуют;  
 7. Существующие (ранее установленные в соответствии с законодательством Российской Федерации) и отменяемые красные линии - отсутствуют.

Согласовано  
Взам. инж. И.  
Подпись и дата  
Инж. И. Попова

0817200003230127190001 - ПМТ 1					
Реконструкция автомобильной дороги Крутиха - Панкрушиха - Хабары - Славгород - граница Республики Казахстан с мостом через р. Паньшиха на км 60+288 в Панкрушихинском районе					
Изм.	Кол.уч.	Лист	№ док.	Подпись	Дата
					11.23
Составил	Браун				
Проверил	Логонова				11.23
ГИП	Попов				
Проект межевания территории			Стадия	Лист	Листов
			П	1	2
Чертеж межевания территории М1:1000			 ООО «ПРОЕКТАВТОМОСТЬ»		



**Условные обозначения в рамках разрабатываемой документации по межеванию территории:**



- земли сельскохозяйственного назначения;



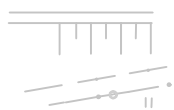
- земли промышленности, энергетики, транспорта, связи, радиовещания, телевидения, информатики, земли для обеспечения космической деятельности, земли обороны безопасности и земли иного специального назначения.

:3У2

- условное обозначение образуемых земельных участков, формируемые для целей размещения резерва грунта;



- земельные участки, образуемые для размещения резерва грунта;



- топография местности.

22:32:030207

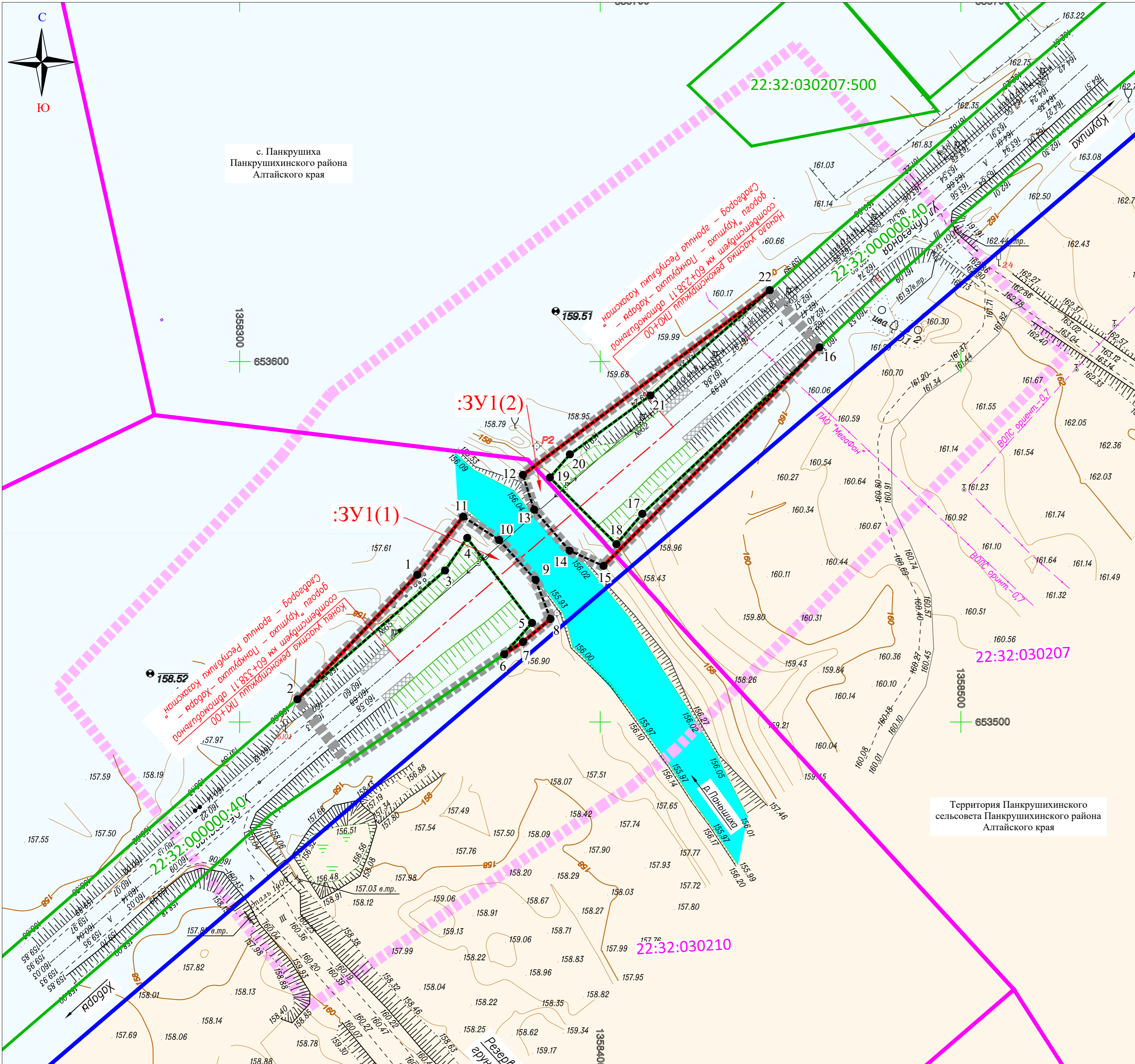
- номер кадастрового квартала;

1



- точки поворота образуемого земельного участка, формируемого для целей временного размещения резерва грунта

						08172000003230127190001 – ПМТ 1			
						Реконструкция автомобильной дороги Крутиха – Панкрусиха – Хабары – Славгород – граница Республики Казахстан с мостом через р. Панышха на км 60+288 в Панкрусихинском районе			
Изм.	Кол.уч.	Лист	Идок	Подпись	Дата	Проект межевания территории	Стадия	Лист	Листов
Составил	Браун				11.23		П	2	2
Проверил	Логонова				11.23				
ГИП	Попов				11.23	Чертеж межевания территории М1:1000			



с. Панкрушиха  
Панкрушихинского района  
Алтайского края

Территория Панкрушихинского  
сельсовета Панкрушихинского района  
Алтайского края

УСЛОВНЫЕ ОБОЗНАЧЕНИЯ:

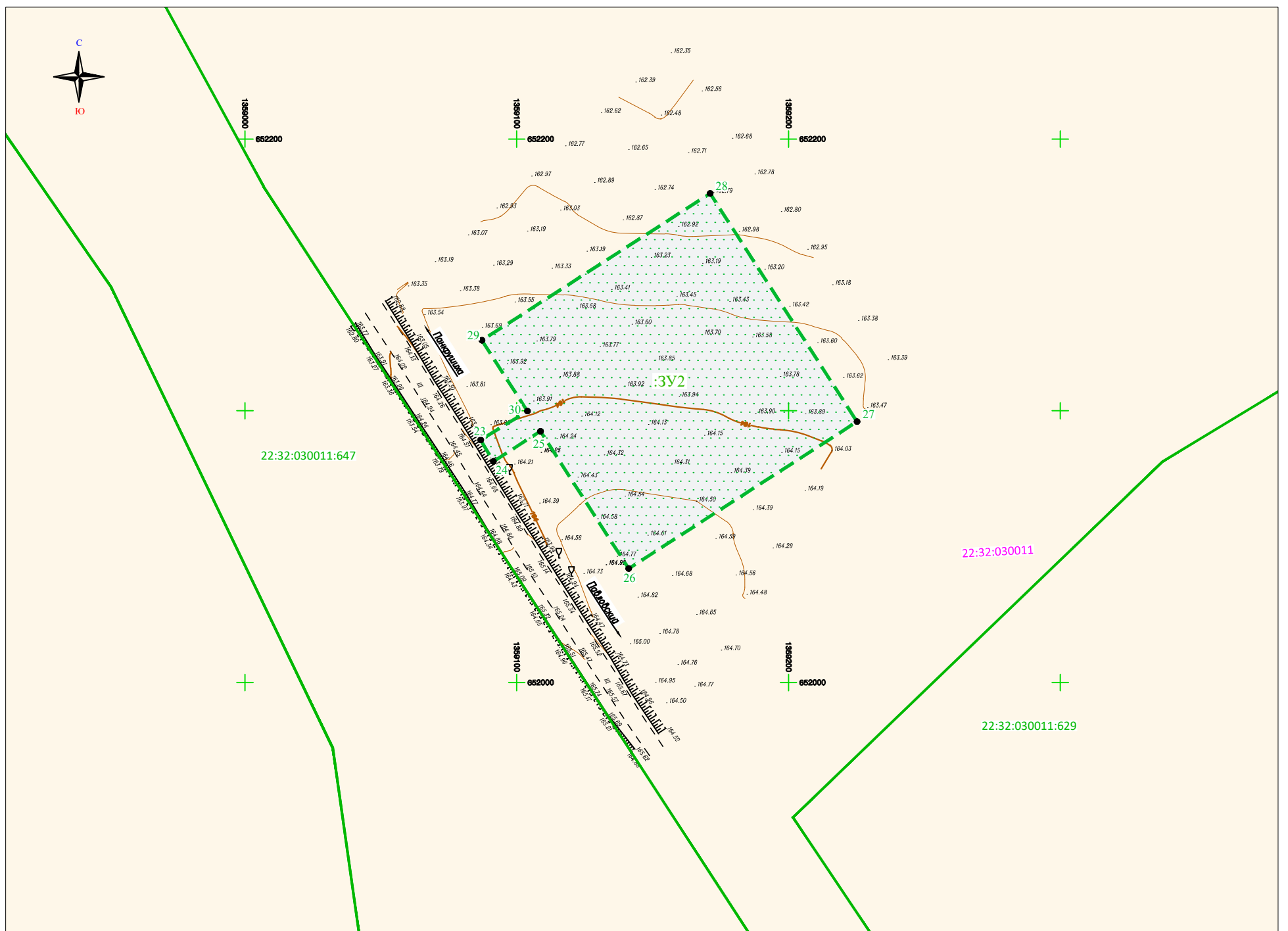
- Земли населенных пунктов
- Земли сельскохозяйственного назначения;
- Земли промышленности, энергетики, транспорта, связи, радиовещания, телевидения, информатики, земли для обеспечения космической деятельности, земли обороны безопасности и земли иного специального назначения.
- топография местности ;
- проектные структурные линии ;
- красная линия (граница территории, предназначенной для размещения линейного объекта автомобильной дороги);
- граница зоны планируемого размещения линейного объекта;
- граница территории, в отношении которой осуществляется подготовка проекта планировки территории;
- номер кадастрового квартала;
- проектная ось автомобильной дороги
- точки поворота образуемого земельного участка, на котором планируется разместить конструктивные элементы объекта " Реконструкция автомобильной дороги Крутиха - Панкрушиха - Хабары - Славгород - граница Республики Казахстан с мостом через р. Панышиха на км 60+288 в Панкрушихинском районе"
- условный номер земельного участка, на котором планируется разместить конструктивные элементы автомобильной дороги Крутиха - Панкрушиха - Хабары - Славгород - граница Республики Казахстан с мостом через р. Панышиха на км 60+288 в Панкрушихинском районе
- граница земельного участка, образуемого для размещения на нем конструктивных элементов автомобильной дороги;
- границы существующих земельных участков, учтенных в Едином государственном реестре недвижимости;
- кадастровый номер земельного участка;
- граница населенного пункта;

ПРИМЕЧАНИЕ:




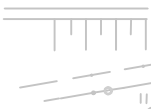

1. Система высот Балтийская 1977 г.;
2. Система координат - МСК-22;
3. Горизонталы проведены через 0,5м;
4. Зона планируемого размещения объектов дорожного сервиса, иных зданий и сооружений необходимых для содержания автомобильной дороги проектом не предусмотрена;
5. Границы территорий объектов культурного наследия отсутствуют;
6. Границы публичных сервитутов отсутствуют;
7. Существующие (ранее установленные в соответствии с законодательством Российской Федерации) и отменяемые красные линии - отсутствуют.




Согласовано  
Взам. инв. №  
Логово  
Имя, И. подг.

0817200003230127190001-ПМТ 2					
Реконструкция автомобильной дороги Крутиха – Панкрушиха – Хабары – Славгород – граница Республики Казахстан с мостом через р. Панышиха на км 60+288 в Панкрушихинском районе					
Изм.	Кол.уч.	Лист	№ док.	Подпись	Дата
					11.23
Составил	Браун				
Проверил	Логонова				11.23
ГИП	Попов				11.23
Проект межевания территории			Стадия	Лист	Листов
			П	1	2
Чертеж образуемых земельных участков М:1000			 000 «ПРОЕКТАВТОМОСТЬ»		



**Условные обозначения в рамках разрабатываемой документации по межеванию территории:**



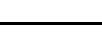
-  - земли сельскохозяйственного назначения;
-  - земли промышленности, энергетики, транспорта, связи, радиовещания, телевидения, информатики, земли для обеспечения космической деятельности, земли обороны безопасности и земли иного специальное назначения.
- :3У2 - условное обозначение образуемых земельных участков, формируемые для целей размещения резерва грунта;
-  - земельные участки, образуемые для размещения резерва грунта;
-  - топография местности.
- 22:32:030207 - номер кадастрового квартала;
- 1  - точки поворота образуемого земельного участка, формируемого для целей временного размещения резерва грунта

08172000003230127190001 – ПМТ 2					
Реконструкция автомобильной дороги Крутиха – Панкрусиха – Хабары – Славгород – граница Республики Казахстан с мостом через р. Панышыха на км 60+288 в Панкрусихинском районе					
Изм.	Кол.уч.	Лист	Издок	Подпись	Дата
		Браун			11.23
		Логинава			11.23
		Попов			11.23
Проект межевания территории					
			Стадия	Лист	Листов
			П	2	2
Чертеж образуемых земельных участков М1:1000					
				 ООО «ПРОЕКТАВТОМОСТ»	

Инв. № подл.	Подпись и дата	Взам. инв. №
--------------	----------------	--------------

**Перечень и сведения о площади земельных участков, частей земельных участков, необходимых для размещения и строительства автомобильной дороги**

Исходный кадастровый номер	Категория земель	Собственник	Землепользователь	Постоянный отвод		Временный отвод		Обозначение земельного участка на Плате формируемых земельных участков, предназначенных для размещения объектов капитального строительства регионального значения
				Обозначение формируемого земельного участка	Площадь, кв.м.	Площадь, кв.м.	Обозначение формируемого земельного участка	
Земли, государственная собственность на которые не разграничена в кадастровом квартале 22:32:000000	Земли населённых пунктов	Администрация МО Панкрушихинский район Алтайского края	-	:ЗУ1	1045	-	-	Постоянный отвод – автомобильная дорога
Земли, государственная собственность на которые не разграничена в кадастровом квартале 22:32:030011	Земли промышленности, энергетики, транспорта, связи, радиовещания, телевидения, информатики, земли для обеспечения космической деятельности, земли обороны, безопасности и земли иного специального назначения	Администрация МО Панкрушихинский район Алтайского края	-	:ЗУ2	10160	-	-	Временный отвод - резерв
Земли, государственная собственность на которые не разграничена в кадастровом квартале 22:32:000000	Земли населённых пунктов	Администрация МО Панкрушихинский район Алтайского края	-	-	-	1610	С1	Временный отвод
Земли, государственная собственность на которые не разграничена в кадастровом квартале 22:32:000000	Земли сельскохозяйственного назначения	Администрация МО Панкрушихинский район Алтайского края	-	-	-	5608		Временный отвод
ИТОГО:					11205	7218		

						08172000003230127190001-ПМТЗ			
Изм.	Кол.уч.	Лист	№ док.	Подпись	Дата	Перечень и сведения о площади земельных участков, частей земельных участков, необходимых для размещения и строительства автомобильной дороги	Стадия	Лист	Листов
Разработал		Браун			11.23		П	1	1
Проверил		Логинава			11.23		ООО «Проектавтомост»		
ГИП		Попов			11.23				



Перечень координат характерных точек красных линий, утвержденных в составе проекта планировки территории для размещения объекта капитального строительства

**«Реконструкция автомобильной дороги Крутиха - Панкрушиха - Хабары - Славгород - граница Республики Казахстан с мостом через р. Паньшиха на км 60+288 в Панкрушихинском районе»**

Система координат: МСК22

*Устанавливаемая красная линия проектируемого объекта «Реконструкция автомобильной дороги Крутиха - Панкрушиха - Хабары - Славгород - граница Республики Казахстан с мостом через р. Паньшиха на км 60+288 в Панкрушихинском районе»*

№	X	Y
1	653506,28	1358316,01
2	653540,80	1358349,22
3	653556,97	1358361,97
4	653528,57	1358386,20
5	653522,19	1358378,56
6	653518,75	1358373,31
7	653543,29	1358400,88
8	653603,93	1358460,80
9	653619,79	1358447,01
10	653568,56	1358378,55

Изм.	Кол.уч	Лист	№ док	Подпись	Дата	08172000003230127190001- ПМТ4	Стадия	Лист	Листов
Разработал		Браун			11.23	Перечень координат характерных точек красных линий, утвержденных в составе проекта планировки территории для размещения объекта капитального строительства	П	1	1
Проверил.		Логинова			11.23		ООО «ПРОЕКТАВТОМОСТ»		
ГИП		Попов			11.23				





**Перечень координат образуемых земельных участков, которые будут отнесены к территориям общего пользования или имуществу общего пользования**

*«Реконструкция автомобильной дороги Крутиха - Панкрушиха - Хабары - Славгород - граница Республики Казахстан с мостом через р. Паньшиха на км 60+288 в Панкрушихинском районе»*

Система координат: МСК22

№ п/п.	X	Y
<b>:ЗУ1</b>		
1	653540,80	1358349,22
2	653506,28	1358316,01
3	653542,00	1358356,96
4	653551,04	1358363,09
5	653527,48	1358381,08
6	653518,75	1358373,31
7	653522,19	1358378,56
8	653528,57	1358386,20
9	653539,42	1358382,06
10	653550,49	1358371,93
11	653556,97	1358361,97
1	653540,80	1358349,22
12	653568,56	1358378,55
13	653558,86	1358381,65
14	653547,52	1358391,48
15	653543,29	1358400,88
16	653603,93	1358460,80
17	653557,73	1358411,64
18	653549,33	1358404,47
19	653567,81	1358386,04
20	653574,25	1358391,58
21	653590,57	1358413,88
22	653619,79	1358447,01
12	653568,56	1358378,55
<b>:ЗУ2</b>		
23	652089,28	1359086,71
24	652081,34	1359091,41
25	652092,46	1359108,72
26	652041,92	1359141,20
27	652095,99	1359225,21
28	652179,98	1359171,15
29	652125,94	1359087,19

Инд. №	Подпись и дата	Взам. инв. №

08172000003230127190001-ПМТ5					
Изм.	Кол.уч	Лист	№ док	Подпись	Дата
Разработал	Браун				11.23
Проверил.	Логинова				11.23
ГИП	Попов				11.23
Перечень координат образуемых земельных участков, которые будут отнесены к территориям общего пользования или имуществу общего пользования					
			П	1	2
<b>ООО «ПРОЕКТАВТОМОСТ»</b>					

30	652099,85	1359103,93
23	652089,28	1359086,71

						08172000003230127190001-ПМТ5	Лист
							2
Изм.	Кол.уч	Лист	№ док	Подпись	Дата		

Инв. № подл.	Подпись и дата	Взам. инв. №
--------------	----------------	--------------

### Характеристики образуемых земельных участков

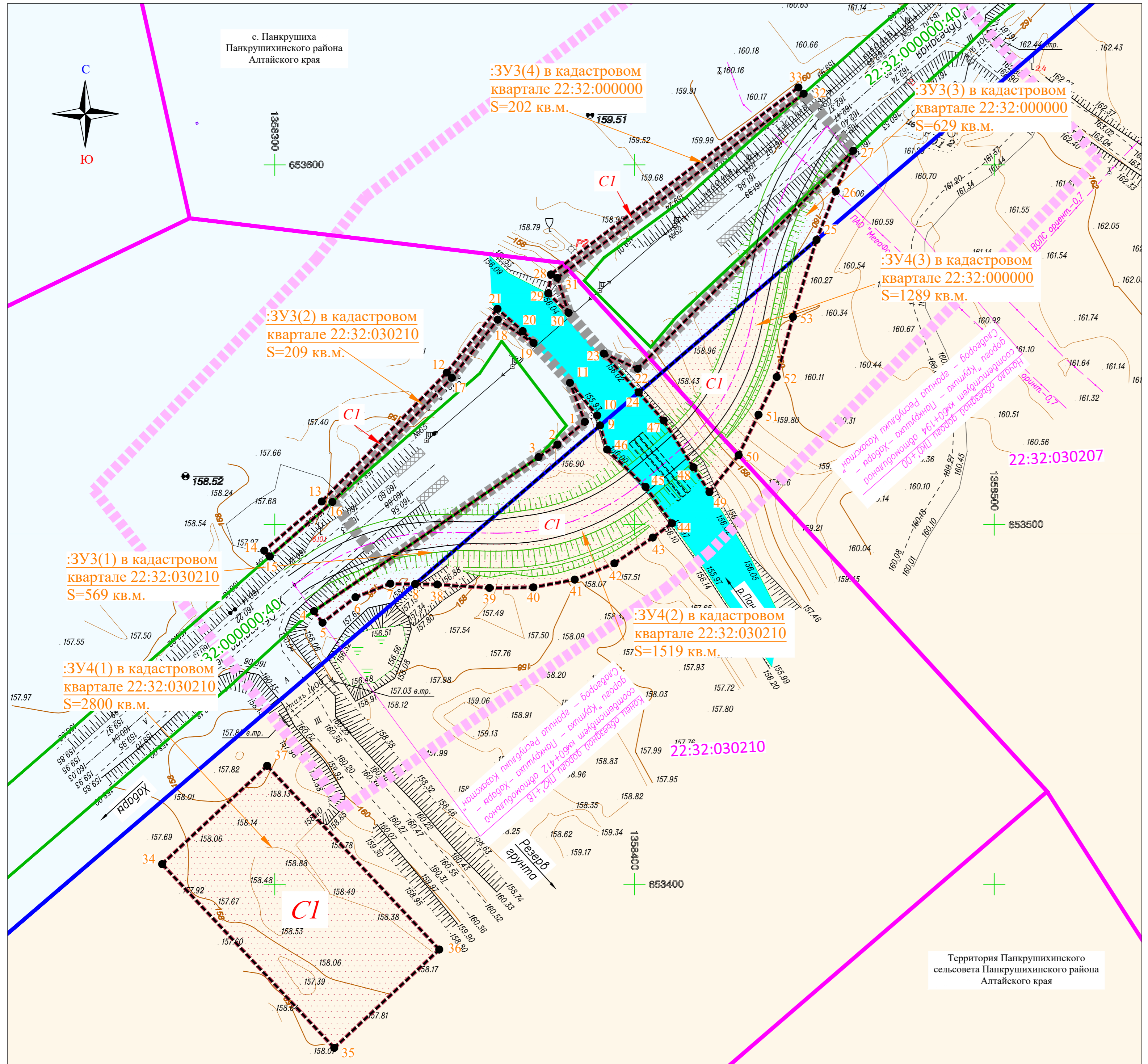
Условное обозначения образуемого земельного участка или кадастровый номер земельного участка	Категория земельного участка на текущий момент при разделе исходного участка, или присеваемый, при образовании участка из земель государственная собственность, на которые не разграничена	Вид разрешенного использования земельного участка на текущий момент при разделе исходного участка, или при образовании земельного участка из земель, государственная собственность, на которые не разграничена	Планируемая категория земельного участка для включения в состав полосы отвода автомобильной дороги	Планируемый вид разрешенного использования земельного участка, образуемого для включения в состав полосы отвода автомобильной дороги	Площадь образуемого земельного участка, кв.м.	Местоположение образуемого земельного участка	Способ образования земельного участка	Цель образования земельного участка (Вид отвода)
:ЗУ1	Земли населённых пунктов	-	Земли населённых пунктов	Земельные участки (территории) общего пользования (для размещения автомобильной дороги общего пользования)	1045	Российская Федерация, Алтайский край, район Панкрушихинский, МО Панкрушихинский сельсовет, с. Панкрушиха, автомобильная дорога «Крутиха- Панкрушиха- Хабары- Славгород- граница Республики Казахстан» км 60+194 – км 60+282, км 60+295 – км 60+368	Образование земельного участка из земель, находящиеся в государственной или муниципальной собственности	Постоянный отвод – автомобильная дорога
:ЗУ2	Земли промышленности, энергетики, транспорта, связи, радиовещания, телевидения, информатики, земли для обеспечения космической деятельности, земли обороны, безопасности и земли иного специального назначения	-	Земли промышленности, энергетики, транспорта, связи, радиовещания, телевидения, информатики, земли для обеспечения космической деятельности, земли обороны, безопасности и земли иного специального назначения	Для размещения резерва грунта	10160	Российская Федерация, Алтайский край, район Панкрушихинский, МО Панкрушихинский сельсовет	Образование земельного участка из земель, находящиеся в государственной или муниципальной собственности	Размещение резерва грунта

Изм.	Кол.уч.	Лист	№ док.	Подпись	Дата
Разработал	Браун				11.23
Проверил	Логинова				11.23
ГИП	Попов				11.23

08172000003230127190001-ПМТ6

Характеристики образуемых земельных участков

Стадия	Лист	Листов
П	1	1
ООО «ПРОЕКТАВТОМОСТ»		



с. Панкрушиха  
Панкрушихинского района  
Алтайского края



УСЛОВНЫЕ ОБОЗНАЧЕНИЯ:

- Земли населенных пунктов
- Земли сельскохозяйственного назначения;
- Земли промышленности, энергетики, транспорта, связи, радиовещания, телевидения, информатики, земли для обеспечения космической деятельности, земли обороны безопасности и земли иного специального назначения.
- топография местности ;
- проектные структурные линии ;
- граница зоны планируемого размещения линейного объекта;
- граница территории, в отношении которой осуществляется подготовка проекта планировки территории;
- номер кадастрового квартала;
- проектная ось автомобильной дороги
- границы существующих земельных участков, учтенных в Едином государственном реестре недвижимости;
- кадастровый номер земельного участка;
- граница населенного пункта;

ПУБЛИЧНЫЕ СЕРВИТУТЫ:

1. устанавливаемый публичный сервитут с целью проведения строительных работ Реконструкция автомобильной дороги Крутиха - Панкрушиха - Хабары - Славгород - граница Республики Казахстан с мостом через р. Паньшиха на км 60+288 в Панкрушихинском районе (временный отвод) в соответствии с ч.2 ст. 39.37 Земельного кодекса РФ (устанавливается на время СТРОИТЕЛЬСТВА)
- 1.1. устанавливаемый публичный сервитут с целью размещения площадок для складирования строительных и иных материалов
  - устанавливаемый публичный сервитут с целью строительства линейного объекта;
  - граница части земельных участков на которых планируется установление публичных сервитутов с целью проведения строительных работ;
  - характерные поворотные точки границ устанавливаемого публичного сервитута с целью проведения строительных работ;
  - обозначение части земельного участка, на которой планируется установить публичный сервитут с целью проведения строительных работ (с указанием номера контура при наличии, с указанием площади контура)

ПРИМЕЧАНИЕ:

1. Система высот Балтийская 1977 г.;
2. Система координат - МСК-22;
3. Горизонталы проведены через 0,5м;
4. Зона планируемого размещения объектов дорожного сервиса, иных зданий и сооружений необходимых для содержания автомобильной дороги проектом не предусмотрена;
5. Границы территорий объектов культурного наследия отсутствуют;
6. Границы публичных сервитутов отсутствуют;
7. Существующие ранее установленные в соответствии с законодательством Российской Федерации и отменяемые красные линии - отсутствуют.

Территория Панкрушихинского  
сельсовета Панкрушихинского района  
Алтайского края

Согласовано  
Взам. инв. №  
Логово и дата  
Имя, И. год.


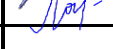
					0817200003230127190001-ПМТ 7				
					Реконструкция автомобильной дороги Крутиха - Панкрушиха - Хабары - Славгород - граница Республики Казахстан с мостом через р. Паньшиха на км 60+288 в Панкрушихинском районе				
Изм.	Кол.уч.	Лист	№ док.	Подпись	Дата	Проект межевания территории	Стадия	Лист	Листов
Составил	Браун				11.23		П	1	1
Проверил	Логонова				11.23				
ГИП	Попов				11.23				
					Схема устанавливаемых публичных сервитутов с целью проведения строительных работ (временный отвод - устанавливается на время СТРОИТЕЛЬСТВА) М:1000				
					ООО «ПРОЕКТАВТОМОСТЬ»				

Инв. № подл.	Подпись и дата	Взам. инв. №

II. Перечень и сведения о площади частей земельных участков, на которых планируется установить публичный сервитут с целью проведения строительных работ «Реконструкция автомобильной дороги Крутиха - Панкрушиха - Хабары - Славгород - граница Республики Казахстан с мостом через р. Паньшиха на км 60+288 в Панкрушихинском районе» (временный отвод) в соответствии с ч.2 ст. 39.37 Земельного кодекса РФ (устанавливается на время СТРОИТЕЛЬСТВА)

II 1. Перечень и сведения о площади частей земельных участков, на которых планируется установить публичный сервитут с целью размещения площадок для складирования строительных и иных материалов

№п.п.	Кадастровый номер исходного земельного участка	Условный номер образуемой части земельного участка в границах сервитута	Обозначение на графической части ПМТ – части земельного участка, на которой планируется установить публичный сервитут	Площадь образуемой части, кв.м.	Категория земель исходного земельного участка	Вид разрешенного использования исходного земельного участка	Собственник/Землепользователь	Местоположение части земельного участка
1	-	С1	:ЗУ3(1) в кадастровом квартале 22:32:030210	569	Земли населенных пунктов	-	Земли, государственная собственность, на которые не разграничена в кадастровом квартале 22:32:030210, 22:32:000000	Российская Федерация, Алтайский край, район Панкрушихинский, с. Панкрушиха
2			:ЗУ3(2) в кадастровом квартале 22:32:030210	209				
3			:ЗУ3(3) в кадастровом квартале 22:32:000000	629				
4			:ЗУ3(4) в кадастровом квартале 22:32:000000	202				
5			:ЗУ3(1) в кадастровом квартале 22:32:030210	2800	Земли сельскохозяйственного назначения	-	Земли, государственная собственность, на которые не разграничена в кадастровом квартале 22:32:030210, 22:32:000000	Российская Федерация, Алтайский край, район Панкрушихинский, МО Панкрушихинский сельсовет
6			:ЗУ4(2) в кадастровом квартале 22:32:030210	1519				
7			:ЗУ4(3) в кадастровом квартале 22:32:000000	1289				

						08172000003230127190001-ПМТ 8			
Изм.	Кол.уч.	Лист	№док.	Подпись	Дата				
Разработал		Браун			11.23	Перечень и сведения о площади частей земельных участков, на которых планируется установить публичный сервитут с целью проведения строительных работ	Стадия	Лист	Листов
Проверил		Логинава			11.23		П	1	1
ГИП		Попов			11.23		ООО «ПРОЕКТАВТОМОСТ»		



**II. Перечень координат устанавливаемых публичных сервитутов с целью проведения строительных работ (временный отвод – устанавливается на время СТРОИТЕЛЬСТВА)**

**II.1. Перечень координат устанавливаемого публичного сервитута с целью размещения площадок для складирования строительных и иных материалов**

Система координат: МСК-22

№ п/п.	X	Y
:3У3		
1	653528,57	1358386,20
2	653522,19	1358378,56
3	653518,75	1358373,31
4	653475,93	1358310,88
5	653472,72	1358313,28
6	653479,79	1358322,44
7	653483,57	1358332,12
8	653483,44	1358339,01
9	653527,54	1358390,43
10	653530,34	1358389,61
11	653539,42	1358382,06
1	653528,57	1358386,20
12	653542,22	1358347,80
13	653506,39	1358313,07
14	653492,74	1358297,08
15	653491,11	1358298,63
16	653506,28	1358316,01
17	653540,80	1358349,22
18	653556,97	1358361,97
19	653550,49	1358371,93
20	653553,78	1358368,90
21	653559,98	1358361,88
12	653542,22	1358347,80
22	653543,29	1358400,88
23	653547,52	1358391,48
24	653536,72	1358401,14
25	653579,13	1358450,59
26	653592,67	1358455,94
27	653603,93	1358460,80

Инд. №	Подпись и дата	Взам. инв. №

08172000003230127190001-ПМТ 9						Стадия	Лист	Листов
Изм.	Кол.уч	Лист	№ док	Подпись	Дата	II	1	2
Разработал	Браун			11.23	Перечень координат устанавливаемых публичных сервитутов с целью проведения строительных работ (временный отвод – устанавливается на время СТРОИТЕЛЬСТВА)	<b>ООО</b> <b>«ПРОЕКТАВТОМОСТ»</b>		
Проверил.	Логинава			11.23				
ГИП	Попов			11.23				



22	653543,29	1358400,88
28	653569,54	1358376,75
29	653564,24	1358376,03
30	653558,86	1358381,65
31	653568,56	1358378,55
32	653619,79	1358447,01
33	653621,53	1358445,52
28	653569,54	1358376,75
:3У4		
34	653405,60	1358268,69
35	653354,50	1358316,53
36	653381,84	1358345,73
37	653432,94	1358297,89
34	653405,60	1358268,69
8	653483,44	1358339,01
38	653483,33	1358345,17
39	653482,38	1358359,67
40	653482,55	1358371,87
41	653484,68	1358383,38
42	653489,21	1358394,41
43	653496,39	1358405,08
44	653500,35	1358410,41
45	653510,45	1358403,07
46	653520,86	1358392,37
9	653527,54	1358390,43
8	653483,44	1358339,01
24	653536,72	1358401,14
47	653528,91	1358408,12
48	653515,94	1358416,38
49	653509,00	1358420,84
50	653519,29	1358428,94
51	653530,53	1358434,45
52	653541,02	1358439,51
53	653557,73	1358444,04
25	653579,13	1358450,59
24	653536,72	1358401,14

Перечень координат характерных точек границ территории, применительно к которой осуществляется подготовка проекта межевания

**«Реконструкция автомобильной дороги Крутиха - Панкрушиха - Хабары - Славгород - граница Республики Казахстан с мостом через р. Паньшиха на км 60+288 в Панкрушихинском районе»**

Система координат: МСК22

№ п/п	X	Y
1	653591,07	1358325,18
2	653573,69	1358311,48
3	653509,57	1358249,80
4	653421,13	1358319,38
5	653477,22	1358401,16
6	653481,95	1358408,38
7	653492,32	1358420,80
8	653601,76	1358528,96
9	653687,65	1358454,25
1	653591,07	1358325,18

Изм.	Кол.уч	Лист	№ док	Подпись	Дата	08172000003230127190001-ПМТ 10		
Изм.	Кол.уч	Лист	№ док	Подпись	Дата	Стадия	Лист	Листов
Разработал		Браун			11.23	П	1	1
Проверил.		Логинова			11.23	ООО «ПРОЕКТАВТОМОСТ»		
ГИП		Попов			11.23			

Перечень координат характерных точек границ территории, применительно к которой осуществляется подготовка проекта межевания